

Wandern



Foto:  
Markus Ixmeier

# Rödelseer Wanderungen

Die schönsten Wander-  
und Spazierwege in und  
um Rödelsee

Franks  
Winzergemeinde  
am Schwanberg  
[www.roedelsee.de](http://www.roedelsee.de)

Schwanberg  
**Rödelsee**  
Fröhstockheim



## Übersicht der Wanderwege

	Wein & Wahrheit Digitaler Bildstockweg	6 – 7
	TraumRunde – Rödelsee	8 – 9
	TraumRunde – Schwanberg	10 – 11
	Wanderweg – Steinbruchweg	12 – 13
	terroir f Spazierweg	14 – 15
	Großer Spazierweg	16 – 17
	Rödelseer-Spaziergang	18 – 21
	Schwanberg-Rundgänge	22 – 27
	Rundgang Schwanbergsplateau (früher Zwerg)	22 – 23
	Rundgang Schwanbergsplateau (früher Frosch)	24 – 25
	Rundgang Schlosspark (früher Prinzessin)	26 – 27
	Überregionale Wanderwege	28 – 29
	Rödelseer Weinlagen	30 – 33
	Genießen in Rödelsee	34 – 37
	Wiederkehrende Veranstaltungen	38 – 39

# Übersicht der Wanderwege



Liebe Wanderer,

der Landkreis Kitzingen im allgemeinen und der Schwanberg im besonderen sind ein wahres „Wanderparadies“. Hiervon können Sie sich auf verschiedensten Wegen immer wieder überzeugen. Viele naturnahe oder befestigte und gut ausgeschilderte Wanderwege laden zu jeder Jahreszeit dazu ein, die Ruhe und die frische Steigerwald-Luft zu genießen und viel Interessantes auf dem „Heiligen Berg“ (Schwanberg) zu entdecken. Entlang der Wege finden Sie immer wieder Informationen oder Schutzhütten und Ruhebänke, die zu einer Rast einladen.

In dieser Broschüre haben wir für Sie interessante Wandervorschläge rund um Rödelsee und den Schwanberg zusammengestellt und beschrieben. Es gibt sowohl leichte, mittlere als auch anspruchsvolle Touren, sodass für jede/n etwas dabei ist.

Entdecken Sie die Landschaft und verbinden Sie Ihre Wanderung mit einem Besuch unserer Winzer, der Gastronomie, den Häckerstuben, der Vinfothek und unserem Dorfladen.

Selbstverständlich sind Sie auch zu unseren schönen Festen und Veranstaltungen im Jahresverlauf herzlich eingeladen.

Weitergehende Informationen erhalten Sie am Ende der Broschüre oder im Internet unter [www.roedelsee.de](http://www.roedelsee.de).

Ich wünsche Ihnen einen erholsamen Aufenthalt bei uns, auf dem, am und um den Schwanberg herum.

Wandervolle Grüße



Ihr  
**Burkhard Klein, 1. Bürgermeister**



## Wein & Wahrheit – Digitaler Bildstockweg

### Digitaler Bildstockweg – 10 Stationen

Seit Jahrhunderten ranken sich viele Geschichten und Legenden um Rödelsee und **seinen Schwanberg** – ein ganz besonderer Berg. Nicht nur aufgrund der berühmten Weinlagen an den Hängen, sondern auch wegen der spirituellen Aura, die ihn umgibt.

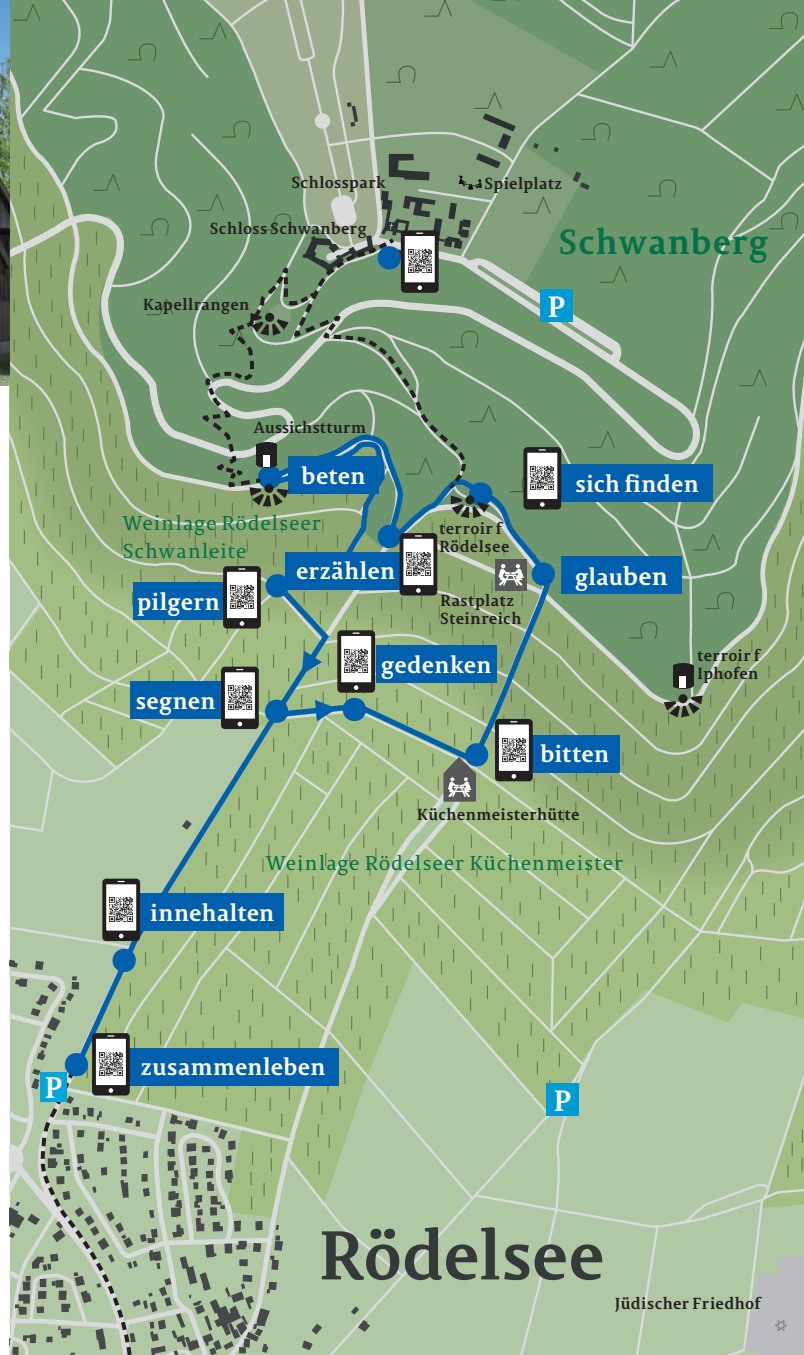
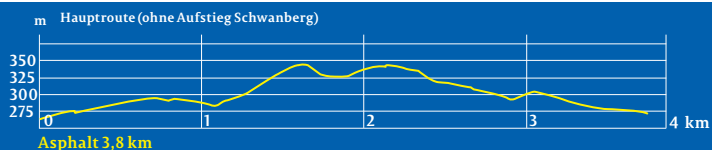
Der digitale Bildstockweg **Wein und Wahrheit** illustriert und informiert auf ca. 3 km Länge über die Besonderheiten von Wein und Religion in und um Rödelsee.

Die Bildstockstelen liefern über **QR-Codes** für Smartphones weiterführende Informationen u.a. zum **Kloster** auf dem Schwanberg mit seiner Heiligenlegende, zur **Einsiedelei** und dem **terroir f Rödelsee** am Waldrand, zu den **Weinheiligen** der Franken und zum **Jüdischen Friedhof** aber auch zu Sitten und Bräuchen im Kirchen- und Weinjahr.

**Weitere Hintergrund-Detailinformationen zu den Themen auf den Stelen:**



### Streckeninformation



Länge: 3,8 km  
Dauer: 0:50 h  
Schwierigkeit: leicht

Höchster Punkt: 340 m  
Niedrigster Punkt: 260 m



## TraumRunde – Rödelsee



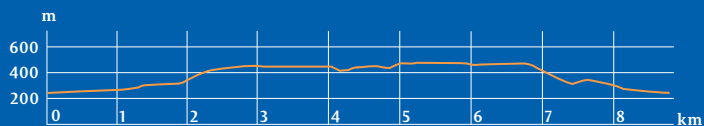
**TraumRunden** sind besonders imposante Wanderwege im Landkreis Kitzingen (gesamt 15), zwei davon sind in Rödelsee und auf dem Schwanberg.

### Von Rödelsee auf den Schwanberg

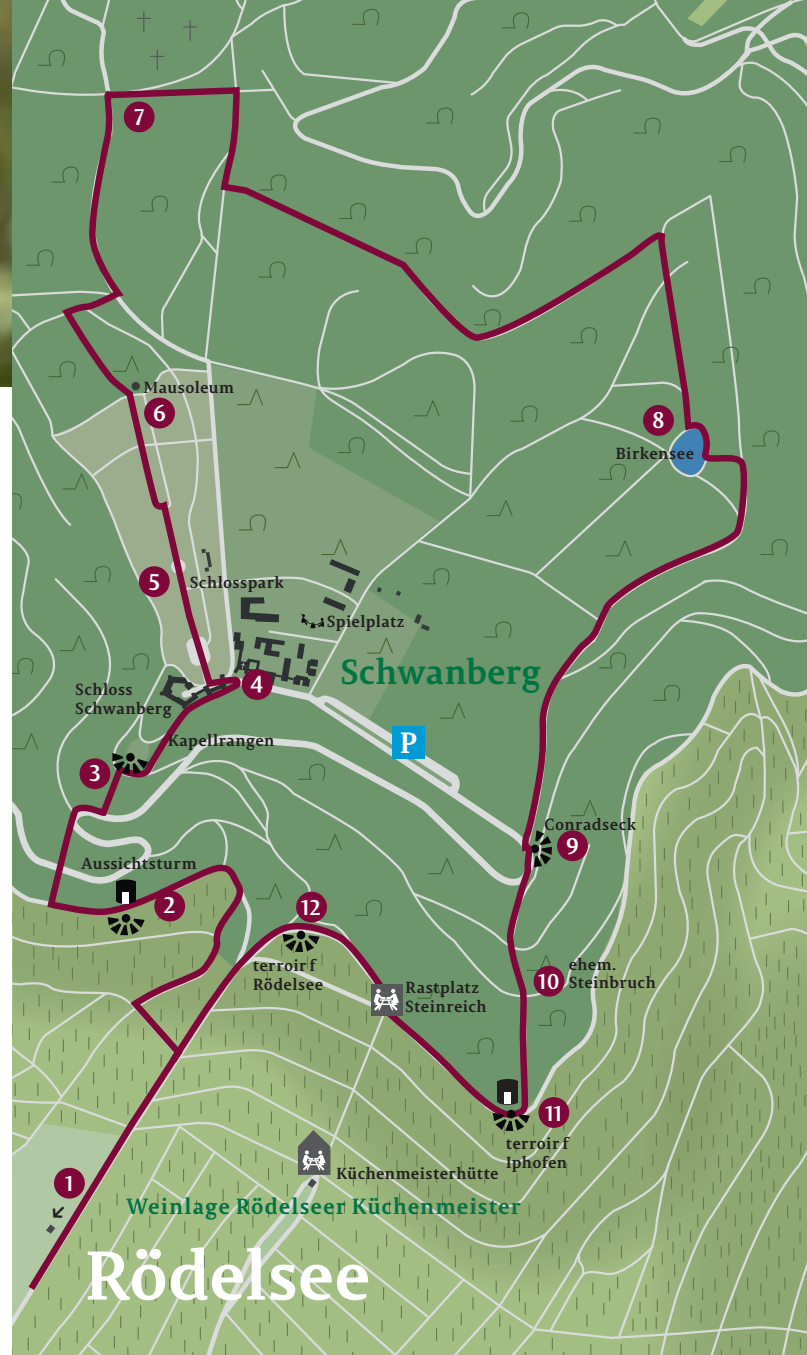
Startpunkt ist der Wanderparkplatz direkt vor den **Weinbergen 1**. Der Weg führt bis an die Waldgrenze, dann links Richtung **Rödelseer Aussichtsturm 2**. Nach 150 m rechts in den Wald, nach der Schwanbergstraße auf dem **Zick-Zack Pfad** am Hang entlang bis auf eine Schotterstraße. Dort links einige hundert Meter. Anschließend weiter rechts auf den **Kapellrangen 3**. Hier sind noch die Fundamente einer **Walburgiskapelle** zu sehen. Zudem belohnt Sie eine phantastische Sicht teilweise bis in die Rhön. Ein Weg und Stufen aufwärts führen am Schloss vorbei bis auf den Platz vor der **St. Michaelskirche 4**. Saisonale Angebote finden Sie auf dem Schwanbergsplateau (Getränke, Kaffee, Snacks).

Der Weg geht weiter Richtung Schloss, über die Treppen in die einmalige Garten- und Parkanlage des **Schlossparks 5**, angelegt Anfang der 1920er Jahre. Beim **Mausoleum 6** geht es links vorbei am **Zypressensee** bis die geschotterte Straße im **Friedwald** auftaucht. Danach links bis zum **Keltenwall 7**. Über den **Wald- und Grenzweg** erreicht man nach einiger Zeit den **Birkensee 8**. Der Weg geht links vorbei und zum Aussichtspunkt **Conradseck 9**. Dann beginnt der steile Abstieg am ehem. **Frankfurter Steinbruch 10** vorbei zum **terroir f Iphofen 11**, einem besonderen Ort des Frankenweins. Von dort führt Sie der Weg über das **terroir f Rödelsee (Informationen zum Thema Silvaner) 12** zurück nach Rödelsee mit guten Einkehrmöglichkeiten.

### Streckeninformation



Weg/Pfad 10,5 km



Länge: 10,5 km  
 Dauer: rd. 3:15 Std.  
 Schwierigkeit: schwer

Höchster Punkt: 470 m  
 Niedrigster Punkt: 240 m



## TraumRunde – Schwanberg

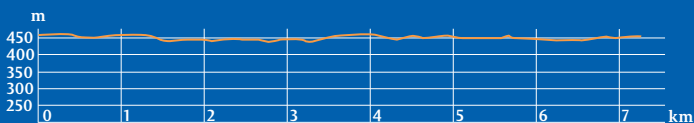


### Auf dem Schwanbergplateau

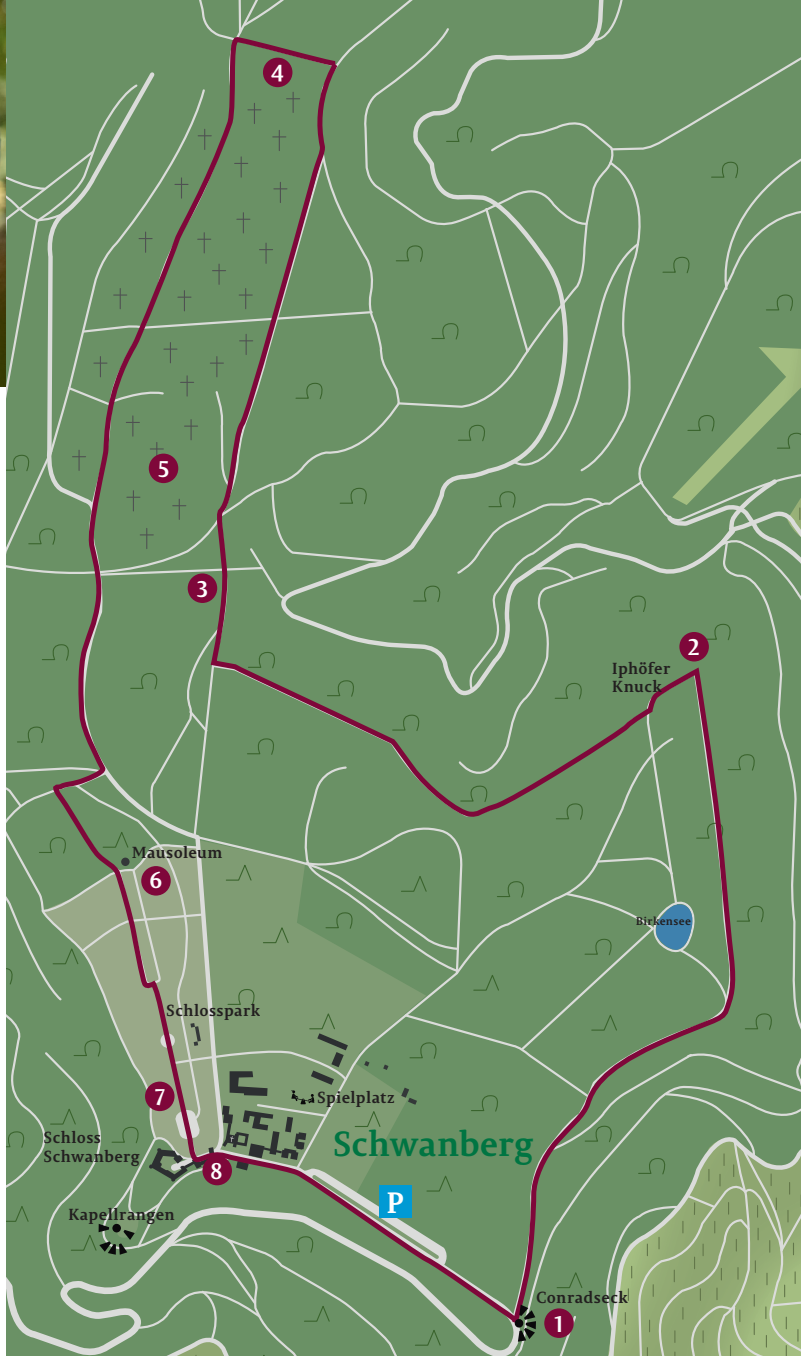
Vom **Parkplatz Schwanberg** geht es ein kurzes Stück auf dem Waldweg neben der Straße zurück zum Aussichtspunkt **Conradseck 1** (Gedenkstein des Heimatdichters Conrad) mit einem schönen Fernblick. Von hier führt der beschilderte Weg auf einem schmalen Pfad in den Wald. An einer 90°-Biegung wird der **Iphöfer Knuck 2** (frühe Burgbefestigung) erreicht. Weiter geht es links an historischen Grenzsteinen vorbei bis zum **1. Keltenwall 3** über schöne Waldwege, bis schließlich der **2. Keltenwall 4** auftaucht. Folgen Sie dem Weg links und überqueren Sie die Schotterstraße bis zum **Steigerwald Panorama-Weg**, dem Sie dann nach links folgen. Anschließend geht es auf dem Hauptweg zunächst links und nach 100 m rechts auf die Schotterstraße, der Sie in den Bereich des **Friedwaldes 5** führt.

Linkerhand wird der Versammlungsplatz Friedwald mit dem **Schutzmantel-Christus** passiert. Von dort verläuft der Weg rechts am Zypressensee vorbei zum **Mausoleum 6** und dann in den **Schlosspark 7**: hier eröffnet sich ein 8 ha großes Garten- und Parkgelände mit besonderer Gartenarchitektur aus den 1920er Jahren. Sie flanieren durch ein herrliches Ambiente, am **Neptunbrunnen** und dem **Alpinum** vorbei hin zum **Obelisken**. An der Treppenanlage begleiten Sie die Figuren von **Pippin** und **Hadeloga** in den Vorhof des **Schloss Schwanberg 8** (Innenhof nicht zugänglich). Durch den Torbogen geht es an der **St. Michaelskirche** vorbei. Saisonale Angebote finden Sie auf dem Schwanbergplateau (Getränke, Kaffee, Snacks). Von dort sind es nur wenige hundert Meter zum Ausgangsort.

### Streckeninformation



Weg/Pfad 7,2 km



Länge: 7,2 km  
 Dauer: rd. 2:15 Std.  
 Schwierigkeit: mittel

Höchster Punkt: 460 m  
 Niedrigster Punkt: 440 m



## R1 Wanderweg – Steinbruch

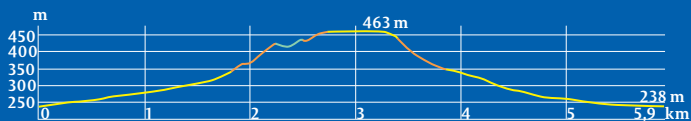
### Steinbruchweg

Auf der Küchenmeisterstraße geht es durch die Weinberge vorbei an der **Küchenmeisterhütte** bis zu dem Rastplatz **Steinreich** ①, dort rechts, zwischen Waldrand und Weinbergen, hoch zum **terroir f Iphofen** ②. Nach der Treppe dem Pfad bergauf folgen, vorbei am **Naturschutzgebiet Steinbruch** ③ (Betreten auf eigene Gefahr) hoch zum **Conradseck** ④ mit schönem Aussichts panorama. Der Weg geht am Parkplatz vorbei Richtung St. Michaelskirche. Die Treppen führen abwärts am Schloss vorbei zum **Aussichtsplat eau Kapellrangen** ⑤. Danach Abstieg durch den Wald nach Rödelsee, vorbei am **Eselsbrünlein** ⑥ und der **Einsiedelei** ⑦ und dem **terroir f Rödelsee** ⑧. Jetzt wieder an den Hecken die befestigten Weinbergswegen zurück nach Rödelsee.

### Anforderung des Weges:

Bis zum Waldrand und dem **terroir f** alles stetig bergauf. Im Wald nach dem ehemaligen Steinbruch geht es steil hoch bis auf das Schwanbergplateau. Waldwege und Stufen führen abwärts, bis an der Waldgrenze wieder die befestigten Weinbergswegen kommen. Kann auch umgekehrt begangen werden.

### Streckeninformation



Asphalt 4,6 km Weg/Pfad 1,1 km Schotterweg 0,3 km



Länge: 6 km  
Dauer: 2:15 h  
Schwierigkeit: mittel

Höchster Punkt: 463 m  
Niedrigster Punkt: 238 m



## R2 terroir f Spazierweg

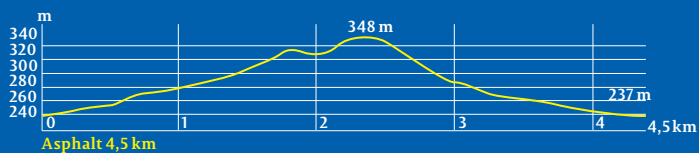
Auf befestigten Weinbergswegen durch die Weinlagen Küchenmeister und Schwanleite

Der Spaziergang führt durch die Weinlage **Küchenmeister**. Vorbei an der **Küchenmeisterhütte** 1 hoch bis zum **Steinreich** 2. Auf der Betonstraße rechts hoch zum **terroir f Iphofen** 3. Von hier die selbe Strecke wieder zurück und dann am Steinreich halb rechts zum **terroir f Rödelsee** 4 mit wunderbaren Ausblicken und Informationen zum Thema „Silvaner“. Der Rückweg führt über die Betonstraße an den Hecken entlang zwischen den Weinlagen **Schwanleite** und **Küchenmeister**.

### Anforderung des Spazierweges:

Nach der Küchenmeisterhütte geht es bis zum Waldrand etwas steiler hoch. Es sind alles befestigte Weinbergswegen. Leicht mit normalem Schuhwerk zu begehen. Kinderwagengeeignet. Der Weg kann auch in umgekehrter Richtung begangen werden.

### Streckeninformation



Länge: 4,5 km  
Dauer: 1:30 h  
Schwierigkeit: leicht

Höchster Punkt: 348 m  
Niedrigster Punkt: 237 m





## R3 Großer Spazierweg

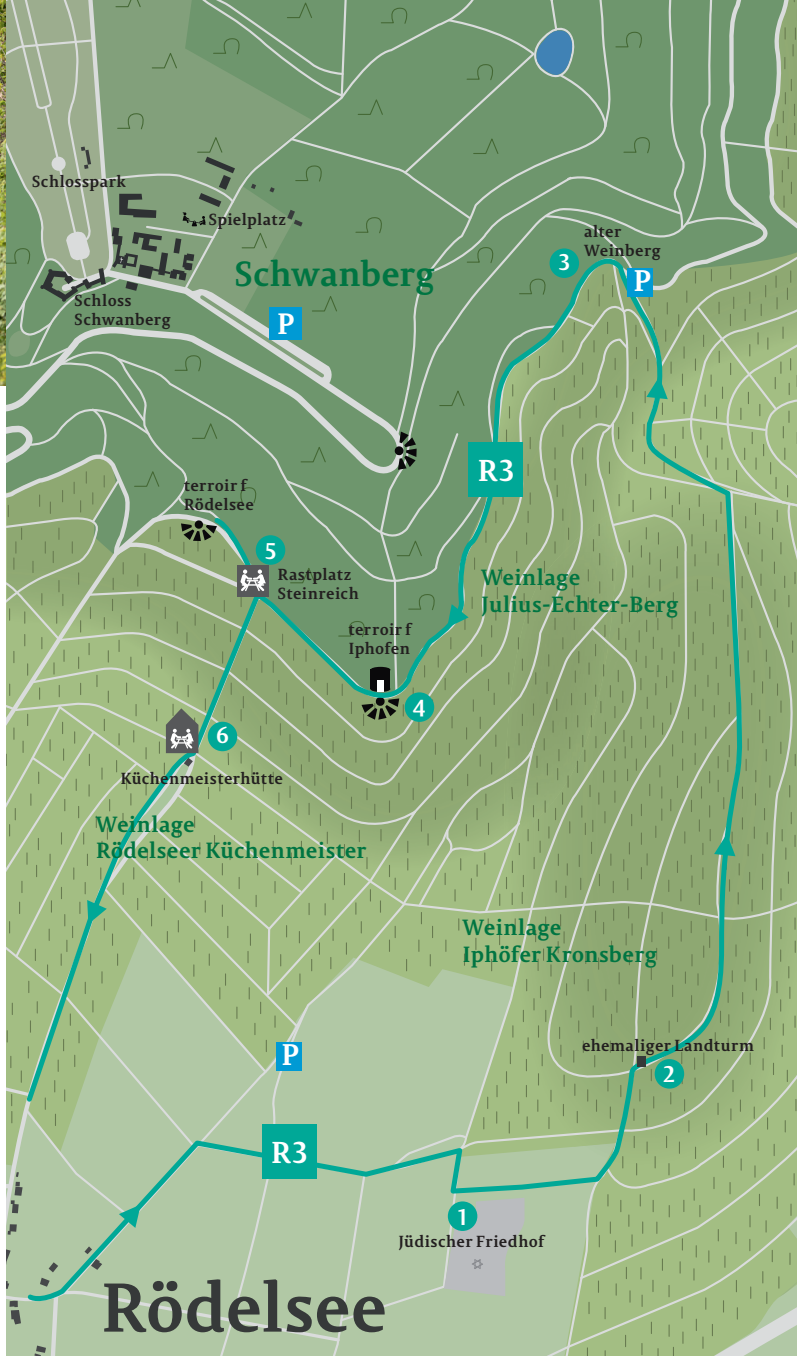
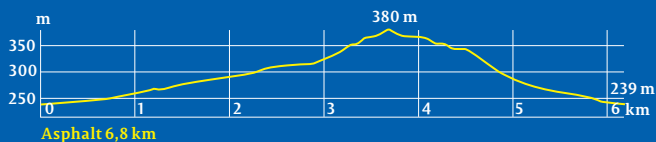
Auf befestigten Wegen durch die Weinlagen  
Küchenmeister, Kronsberg und Julius-Echter-Berg

Der Spazierweg führt über die alte Iphöfer Straße an Gärten, Äckern und Wiesen vorbei Richtung **Jüdischer Friedhof 1**. Es geht durch die Iphöfer **Weinlage Kronsberg**, rechts vorbei am **ehemaligen Landturm 2** bis hoch zum Parkplatz am Waldrand. Dort ist ein **historischer Weinberg 3** mit Trockenmauern neu angelegt. Der Weg führt oberhalb der Weinlage **Julius-Echter-Berg** und am Waldrand entlang Richtung Rödelsee bis zum **terroir f Iphofen 4**. Nach einem Stück bergab ist man am **Rastplatz Steinreich 5**. Von hier wäre noch ein kurzer Abstecher zum Rödelseer **terroir f Rödelsee** möglich. Danach geht man links durch die **Weinlage Küchenmeister** an der **Küchenmeisterhütte 6** vorbei Richtung Rödelsee.

### Anforderung des Spazierweges:

Es sind fast alles befestigte Weinbergswegen.  
Lediglich ca. 300 m am „Jüdischen Friedhof“ sind Feldweg.  
Alles mit normalem Schuhwerk zu begehen.  
Kinderwagengeeignet. Der Weg kann auch in umgekehrter Richtung begangen werden.

### Streckeninformation



Länge: 6,8 km  
Dauer: rd. 2:30 Std.  
Schwierigkeit: leicht

Höchster Punkt: 380 m  
Niedrigster Punkt: 239 m

# Rödelseer Spaziergang



# Rödelseer Spaziergang

## Ein erlebnisreicher Rundgang

Der Spaziergang ist ein erlebnisreicher Rundgang in Rödelsee, Fröhstockheim und auf dem Schwanberg „Rödel-See“.

- 1 Wasserschloss Crailsheim
- 2 Evang. Kirche St. Laurentius
- 3 Kolonialmuseum

---

- 4 Schloss Crailsheim
- 5 ehem. Castell'sches Amtshaus
- 6 Evang. Kirche St. Bartholomäus
- 7 Kath. Kirche St. Bartholomäus
- 8 Rathaus
- 9 Schloss mit Mehrgenerationenspielplatz
- 10 Elfleinshäusla (Dorfmuseum)
- 11 Ebracher Hof
- 12 Jüdischer Friedhof

---

- 13 St. Michaelskirche
- 14 Schlosspark Schwanberg
- 15 Kapellrangen
- 16 Evangelisch-Lutherischer Friedwald
- 17 Aussichtspunkt Conradeck mit Panoramaschaukel
- 18 terroir f

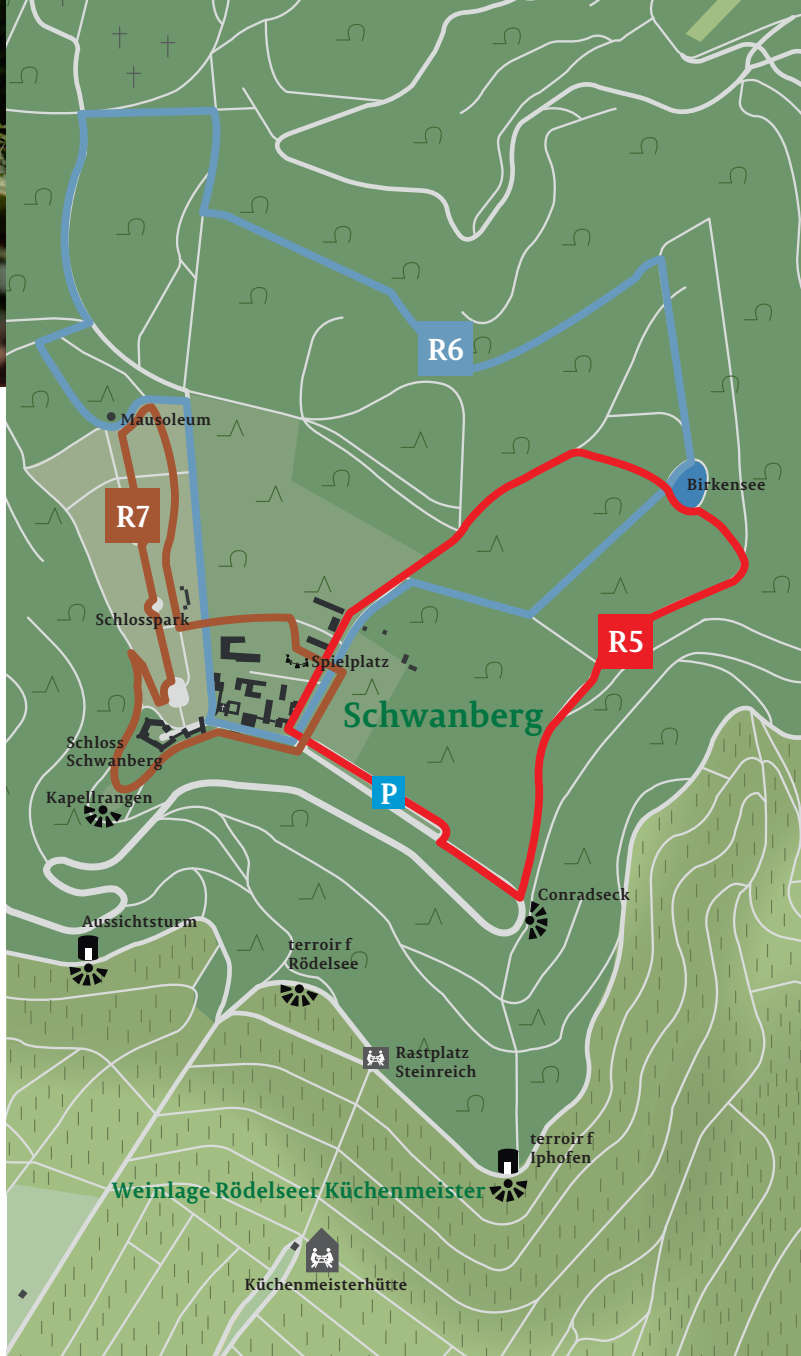




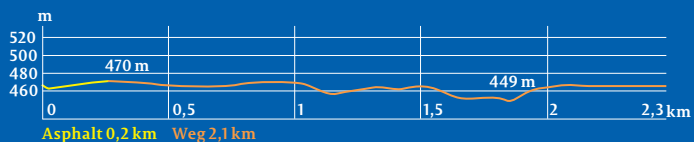
## Schwanberg Rundgänge

### R5 Rundgang Schwanberg-plateau (früher Zwerg)

Vom Parkplatz geht es die Straße zurück zum Conradseck, mit schöner Aussicht in verschiedene Richtungen. Anschließend den Waldweg entlang bis zum Birkensee. Der Waldweg führt am Gutshof, den Funktürmen und dem Keltenspielfeld zurück zum Parkplatz, dem Ausgangspunkt.



### Streckeninformation



Länge: 2,3 km  
 Dauer: rd. 0:40 Std.  
 Schwierigkeit: leicht

Höchster Punkt: 470 m  
 Niedrigster Punkt: 449 m

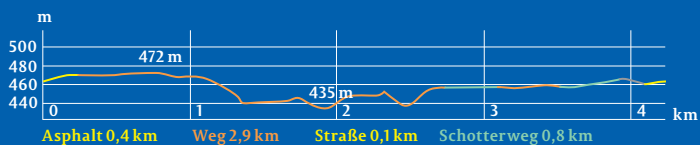


## R6 Rundgang Schwanbergs-plateau (früher Frosch)

Vom Parkplatz geht es rechts die Straße Richtung Gutshof, an den Funktürmen vorbei. Der Weg führt bis zum **Birkensee** weiter bis er auf den Grenzweg stößt. Dann nach links abbiegen zum **Keltenwall**. Anschließend links weiter, bis zum Hauptweg. Am **Friedwald** rechts abbiegen Richtung **Schlosspark**. Hier geht es weiter bis zur **St. Michaelskirche**. Anschließend links halten, bis der Parkplatz wieder erreicht ist.



### Streckeninformation R6



Länge: 4,2 km  
Dauer: rd. 1:10 Std.  
Schwierigkeit: leicht

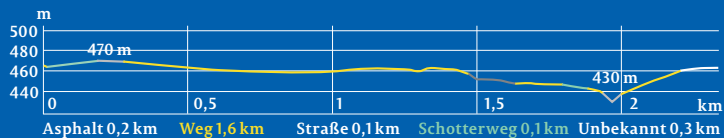
Höchster Punkt: 472 m  
Niedrigster Punkt: 435 m



## R7 Rundgang Schlosspark (früher Prinzessin)

Vom Parkplatz geht es rechts die Straße bis zum Keltenspielplatz. Diesen durchqueren Richtung **Schlosspark** und rechts laufen bis zum **Mausoleum**. Auf der anderen Seite des Parks geht es zurück. Am **Alpinum** führt der Weg abwärts. Es geht auf der Schlossrückseite hinunter, bis nach kurzer Zeit der **Kapellrangen** mit toller Aussicht erreicht wird. Ein kleiner Fußweg und Stufen führen auf der Vorderseite des **Schlusses** hoch zur **St. Michaelskirche** und rechts zum Parkplatz.

### Streckeninformation R7



Länge: 2,3 km  
Dauer: rd. 0:45 Std.  
Schwierigkeit: leicht

Höchster Punkt: 470 m  
Niedrigster Punkt: 430 m

# Überregionale Wanderwege

i1

## Sickergrundweg über Fröhstockheim, Mainbernheim, Iphofen (ca. 11,5 km)

Von der Ortsmitte Rödelsee geht der Fußweg nach Fröhstockheim den Rödelsbach entlang. An der Kirche vorbei, bis es nach dem Flurweg links nach Mainbernheim geht. Den Fußweg bis zur Straße. An der nächsten Kreuzung geht es links an der Ketten- und Gumpertsmühle vorbei nach Iphofen. Wir passieren die Kläranlage und die Fa. Knauf und gehen durchs Mainbernheimer Tor ins Städtchen Iphofen. Schöner Markplatz, weiter zum Rödelseer Tor. Nach kurzer Zeit führt der Weg über die Weinberge zurück am Jüdischen Friedhof vorbei nach Rödelsee.



## Blaues Dreieck – von Rödelsee / Schwanberg nach Weingartsgreuth (56 km)

Quer durch den Naturpark Steigerwald vom Weinland über den Schwanberg meist durch Wald in den östlichen Teil des Naturparkes. Rödelsee, östlich durch die Weinberge auf den Schwanberg nach Birklingen, Oberscheinfeld, Rosenbirkach, Breitenlohe, Warmersdorf, Buchfeld nach Weingartsgreuth.



## Grünes Dreieck – von Wiesentheid nach Iphofen (16 km)

Der Fernwanderweg beginnt am Grafensitz Schönborn in Wiesentheid und geht über den historischen Schwanberg in das alte und sehenswerte Iphofen, mit seinem Wahrzeichen, dem Rödelseer Tor. Der Weinort in der historischen Stadt hat viele Sehenswürdigkeiten zu bieten.



## Steigerwaldpanoramaweg „5\* Premiumweg“ (176 km)

Dieser 5\*-Premiumwanderweg führt von Bad Windsheim über mehrere Etappen bis nach Bamberg. Mit vielen Sehenswürdigkeiten, vielfältiger Flora, herrlichen Ausblicken und vielen Informationen. Von Rödelsee/Schwanberg kann er in nördlicher Richtung über Castell, Abtswind, Ebrach, usw. begangen werden. Südlich über Iphofen nach Bullenheim, bis Bad Windsheim.



## Roter Löffel – von Haßfurt nach Uffenheim (115 km)

Der Weg führt fast den gesamten Westtrauf des Steigerwaldes entlang, durch Weinberge und Wald, viele Aussichten in das Steigerwaldvorland und viele schöne Orte mit Besichtigungsmöglichkeiten. Sehr zu empfehlen! Haßfurt/Steinsfeld, Zabelstein, Michelau, Ebrach, Gräfenneuses, Friedrichsberg, Schwanberg, Ruine Speckfeld, Dornheim, Iffi gheimer Berg, Hoher Landsberg, Weigenheim, Uffenheim, Custenlohr, Mörlbach, Gallmersgarten nach Burgbernheim.



## Keltenweg – von Thüringen nach Bad Windsheim (254 km)

Der Weg beginnt in Bad Windsheim und endet im Thüringischen Meiningen. Er führt durch 4 abwechslungsreiche Wanderregionen in Südthüringen und Franken, zwischen Werra, Main und Aisch. Eine der sehr abwechslungsreichen Etappe führt über den Schwanberg. Einst war hier mit 169 ha die größte spätkeltische Höhenbefestigung Frankens. Der Weg kommt von Hellmitzheim und geht bei dieser Etappe nach Castell weiter.



# Rödelseer Weinlagen

## Großlage Schloßberg

Die Weinberge der vormaligen **Großlage Rödelseer Schloßberg** (ca. 250 Hektar) liegen in 11 Einzellagen und ziehen sich in einem langen Bogen von **Kitzingen-Sickershausen** im Südwesten bis zum **Gründleinsbach** auf **Kleinlangheimer** Gemarkung im Nordosten. Mittelpunkt ist der **Schwanberg**, der bereits zum Steigerwald gehört und den Übergang zwischen dem Mittelgebirge und seinem Vorland bildet. Ursprünglich gehörten die Lagen zum übergeordneten Bereich **Steigerwald**, seit 2017 sind sie Teil des neu geschaffenen Bereichs **Schwanberger Land**. Rödelsee und Iphofen bilden den geographischen Mittelpunkt des Gebietes. Insgesamt nimmt das **Schwanberger Land** eine Fläche von ca. 735 Hektar ein, was sie zu einer der größeren Bereiche des Anbaugebietes Franken macht. Daneben: **Alzenauer Weinregion** (90ha), **Churfranken** (255 ha), **Main Himmelreich** (125 ha), **Mittelmain** (760 ha), **Frankens Saalestück** (155 ha), **Volkacher Mainschleife** (1960 ha), **MainSüden** (1320 ha), **Weinparadies** (285 ha), **Mittelfränkische Bocksbeutelstraße** (205 ha), **Weinpanorama Steigerwald** (250 ha) u. **Abt-Degen-Weintal** (115 ha).

Der Name „Rödelseer Schloßberg“ bezieht sich auf das **Schloss** auf dem **Schwanberg**. Der Schwanberg war bereits in vor- und frühgeschichtlicher Zeit besiedelt und blieb auch während der fränkischen Kolonisation im 8. Jahrhundert ein wichtiger Kult- und Mittelpunktsort. Die erste urkundliche Erwähnung der Rödelseer Weinberge stammt aus dem Jahre 1040 als **Kaiser Heinrich III.** dem Kloster **Kitzingen Weinberge im Dorf „Rotiense“** schenkte.





## Einzellagen Schwanleite & Küchenmeister

Die Gemarkung ist nicht nur in Bezug auf die Weinberge in zahlreiche Abschnitte unterteilt, die oft Jahrhunderte alte Bezeichnungen haben: **Hoheleite, Sonnenberg, Roth, Hafft, Vilzenah, Küttenbaum** oder **Katzenstirn** lauten die Namen einiger Rödelseer Flurabteilungen. Die beiden bekanntesten jedoch heißen **Schwanleite** und **Küchenmeister**. In Urkunden aus der Gründungszeit des Weinbaus in Franken taucht die **Swanliden** (Schwanleite) schon **1295** auf; sie ist damit eine der ältesten Weinlagen Frankens. Der **Küchenmeister** wird **1360** erwähnt; er geht auf das in Mittelfranken beheimatete Geschlecht der **Küchenmeister von Nordenberg** zurück, die auch in Rödelsee begütert waren.

Qualitativ höher eingestuft wird der **Küchenmeister** gegenüber der **Schwanleite**, aktuell schenkt man besonders der darin liegenden **Hoheleite** besondere Wertschätzung. Aufgrund des hohen Silvaneranteils in seinen Weinbergen heißt Rödelsee umgangssprachlich auch **Silvanerecke Weinfrankens**. Die besondere Qualitätseigenschaft der Weine wird durch die Bodenmineralität des vorhandenen **Keupers** geprägt.

Bei der exakten Festsetzung der fränkischen Weinlagen, die das Deutsche Weingesetz von **1971** gefordert hatte, blieben **Küchenmeister** und **Schwanleite** als bekannte Lagenbezeichnungen erhalten. Nach Norden schließen sich der **Großlangheimer Kiliansberg** und der **Wiesenbronner Wachhügel** an. Im Süden grenzen die Iphöfer Weinlagen **Julius-Echter-Berg** und **Kronsberg** an die Rödelseer Weinberge. Die Weinberge in Rödelsee umfassen derzeit eine **Gesamtfläche von ca. 110 Hektar** und damit knapp **10 %** der gesamten Gemarkung.

Die geografische Ausrichtung der Rödelseer Weinlagen verläuft von **Süd bis West**, verbunden mit dem **Wind- und Wetterschutz** des Schwanbergs. Vor allem kann im Herbst die Nachmittags- und Abendsonne ihre besondere **Reifewirkung** auf die Trauben entfalten. Dank der **hohen Bodenmineralität** des **Keuperbodens** auf dem sie wachsen sind die Weine sehr **ausdrucksstark** in ihrer **Frucht** und gelten von alters her als Spitzenweine in Franken. Das wusste schon Geheimrat **J. W. von Goethe** zu schätzen und Weinkenner schätzen das noch heute.

## Informationen

### Die wichtigsten Rebsorten in Rödelsee:

Ca. 42 % Silvaner (Rödelsee ist die Gemeinde in Franken, mit dem höchsten Silvaneranteil!), ca. 17 % Müller-Thurgau, rund 10 % Bacchus. Weitere Weißweinsorten sind: Kerner, Scheurebe, Riesling, Perle, Gewürztraminer, Ruländer, Weißer Burgunder, Rieslaner, Kanzler, Johanniter, Sauvignon blanc.

Der Rotweinanteil in Rödelsee liegt bei ca. 15 %. Unter anderem: Domina, Spätburgunder, Dornfelder, Portugieser, Schwarzriesling, Frühburgunder, Acolon, Regent, Cabernet Dorsa.



## Genießen in Rödelsee

### Gastronomie

#### Restaurant Der Löwenhof

An den Kirchen 14 | 97348 Rödelsee

Telefon: 09323 - 87 68 42 | [www.loewenhof-roedelsee.de](http://www.loewenhof-roedelsee.de)

#### Gasthaus & Hotel Winzerstube

Fränkisch genießen – gut essen – gemütlich schlafen

Wiesenbronner Straße 2 – 4 | 97348 Rödelsee

Telefon: 09323 - 52 22 | [www.gasthaus-winzerstube.de](http://www.gasthaus-winzerstube.de)

#### Zum Rödelseer Schwan Hotel & Restaurant

Am Buck 1 | 97348 Rödelsee

Telefon: 09323 - 87 14 0 | [www.roedelseer-schwan.de](http://www.roedelseer-schwan.de)

#### Brotzeitstüble Martin Roßmark

Bachgasse 14 | 97348 Rödelsee

Telefon: 09323 - 12 05 | E-Mail: [m-rossmark@t-online.de](mailto:m-rossmark@t-online.de)

#### Weingut & Häckerstube Vollhals

Crailsheimstraße 3 | 97348 Rödelsee

Telefon: 09323 - 37 38 | [www.weingut-vollhals.de](http://www.weingut-vollhals.de)

#### Weincafé Heß

Alte Iphöfer Straße 15a | 97348 Rödelsee

Telefon: 09323 - 80 44 85 | [www.weinwerkstatt-hess.de](http://www.weinwerkstatt-hess.de)

#### Bistro Schwanberg

Schwanberg Rödelsee

Telefon: 09323 - 32 590 | [www.kloster-schwanberg.de/ueber-uns/freizeit-auf-dem-schwanberg/bistro-schwanberg/](http://www.kloster-schwanberg.de/ueber-uns/freizeit-auf-dem-schwanberg/bistro-schwanberg/)

#### Wengerts-Hänger – Genuss am „terroir f“

Geöffnet: Apr.-Juni: Sonn- & Feiertag,

Sept.-Okt.: Samstag & Sonntag bei schönem Wetter

Telefon: 09323 5222

[www.gasthaus-winzerstube.de/wengerts-haenger/](http://www.gasthaus-winzerstube.de/wengerts-haenger/)

### Vinothek und Touristinfo

#### Vinfothek Schloss Crailsheim

Schlossstraße 2 | 97348 Rödelsee

Telefon: 09323 - 8773663 | [www.vinfothek-roedelsee.de](http://www.vinfothek-roedelsee.de)

E-Mail: [info@vinfothek-roedelsee.de](mailto:info@vinfothek-roedelsee.de)

### Weingüter

#### Weingut Hemberger

Aussiedlerhof 3 | 97348 Rödelsee

Telefon: 09323 - 435 | [www.weingut-hemberger.de](http://www.weingut-hemberger.de)

#### Weinwerkstatt Stefan Heß

Alte Iphöfer Straße 15a | 97348 Rödelsee

Telefon: 09323 - 80 44 85 | [www.weinwerkstatt-hess.de](http://www.weinwerkstatt-hess.de)

#### Weingut Michael Melber

Dorfgraben 1 | 97348 Rödelsee

Telefon: 09323 - 34 96 | [www.weingut-melber.de](http://www.weingut-melber.de)

#### Weingut Meyer

Alte Iphöfer Straße 15b | 97348 Rödelsee

Telefon: 09323 - 51 98 | [www.weingut-karl-meyer.de](http://www.weingut-karl-meyer.de)

#### Weingut Vollhals

Crailsheimstraße 3 | 97348 Rödelsee

Telefon: 09323 - 37 38 | [www.weingut-vollhals.de](http://www.weingut-vollhals.de)

#### Weingut Weltner

Wiesenbronner Straße 17 | 97348 Rödelsee

Telefon: 09323 - 36 46 | [www.weingut-weltner.de](http://www.weingut-weltner.de)

#### Weinmanufaktur 3 Zeilen

Heinrich-Wiegand-Str. 2 | 97348 Rödelsee

Telefon: 09323 - 87 64 54 | [www.3-zeilen.de](http://www.3-zeilen.de)



## Übernachten

### **Zum Rödelseer Schwan Hotel & Restaurant**

Am Buck 1 | 97348 Rödelsee

Telefon: 09323 - 8714 0 | [www.landhotelschwan.de](http://www.landhotelschwan.de)

### **Garni Stegner Rödelsee**

Mainbernheimer Straße 26 | 97348 Rödelsee

Telefon: 09323 - 8721 0 | [www.hotel-stegner.de](http://www.hotel-stegner.de)

### **Garni am Schwanberg**

Im Grund 3 | 97348 Rödelsee

Telefon: 09323 - 20 83 898 | [www.hotel-am-schwanberg.de](http://www.hotel-am-schwanberg.de)

### **Gasthaus Winzerstube (mit Hotel)**

Wiesenbronner Str. 2-4 | 97348 Rödelsee

Telefon: 09323 - 52 22 | [www.gasthaus-winzerstube.de](http://www.gasthaus-winzerstube.de)

### **Geistliches Zentrum Schwanberg**

#### **Gästezimmer und Ferienwohnungen**

Schwanberg 2 | 97348 Rödelsee - Schwanberg

Telefon: 09323 - 32 12 8 | [www.schwanberg.de](http://www.schwanberg.de)

### **Ferienwohnung „Haus-Bayer“**

Fröhstockheimer Weg 8 | 97348 Rödelsee

Telefon: 09323 - 37 56 | [www.haus-bayer.de](http://www.haus-bayer.de)

### **Ferienwohnungen Tasch**

Mainbernheimer Str. 27b | 97348 Rödelsee

Telefon: 09323 - 51 58 | [www.fewo-tasch.de](http://www.fewo-tasch.de)

### **Ferienwohnungen Christiane Stier**

An den Kirchen 16 | 97348 Rödelsee

Telefon: 09323 - 12 04 | [www.ferienwohnungen-stier.de](http://www.ferienwohnungen-stier.de)

### **Gästezimmer Gruschke**

Mainbernheimer Str. 21 | 97348 Rödelsee

Telefon: 09323 - 51 41

## Einkaufen

### **Dorfladen Rödelseer Markt – Lebensmittel & mehr**

Zehntgasse 1 | 97348 Rödelsee

Telefon: 09323 - 30 94 | E-Mail: [info@dorfladen.roedelsee.de](mailto:info@dorfladen.roedelsee.de)

## Museen

### **Dorfmuseum „Elfleinshäusla“**

#### **Leben & Wohnen im 19./20. Jahrhundert**

Geöffnet: Apr.–Nov. Sa. und So. 13:00 – 17:00 Uhr

Telefon: 0151 - 14559757 (Rudolf Wandler),

09323 - 8773663 (Vinfothek) | E-Mail: [info@vinfothek-roedelsee.de](mailto:info@vinfothek-roedelsee.de)

### **Kolonial-Museum**

Hauptstraße 7 | 97348 Rödelsee

Geöffnet: nach Vereinbarung

Telefon: 09323 - 1510 | E-Mail: [norbertlinke@t-online.de](mailto:norbertlinke@t-online.de)

## Sonstiges

### **Die Staudengärtnerei**

#### **Stauden und Fachberatung für alle Gartenbereiche**

Geöffnet: Mi.–Fr. 13:30–18:00 Uhr und Sa. 9:30–16:00 Uhr

Telefon: 09323 - 8752230 | [www.die-staudengaertnerei.de](http://www.die-staudengaertnerei.de)

### **Jüdischer Friedhof**

1 km außerhalb von Rödelsee, erreichbar über die Weinbergwege.

09323 - 8773663 (Vinfothek) | E-Mail: [info@vinfothek-roedelsee.de](mailto:info@vinfothek-roedelsee.de)

# Wiederkehrende Veranstaltungen

## Rödelseer Frühling

Ausstellung Gartenaccessoires und vieles mehr  
Letztes Wochenende im April

## Schwandertag

Wandertag um den Schwanberg, 1. Mai

## Pfingstweinfest Weingut Hemberger

Pfingstweekende, Freitag bis Pfingstsonntag

## Schlossschoppenfest

Sonntag, 2 Wochen vor dem Weinfest

## Weinfest

Erstes Wochenende im Juli, Freitag bis Montag

## Hofschoppenfest Weingut Vollhals

Letztes Wochenende im Juli

## Rödelseer Landpartie

Jahrgangspräsentation der Rödelseer Winzer,  
Erster Sonntag im August

## Kirchweihfeste

Fröhstockheim, Wochenende nach dem 10. August,  
Rödelsee, Erstes Wochenende im September

## Erntedankmarkt

Erstes Wochenende im Oktober

## Christkindles Werkstätten

im Schloss Crailsheim Rödelsee  
Am Wochenende vor dem 1. Advent

Weitere Infos zu Veranstaltungen  
finden Sie im Flyer „Rödelseer Erlebnisse“



Schwanberg  
**Rödelsee**  
Fröhstockheim



Herausgeber: Gemeinde Rödelsee  
Fotos: zudem  
5-2023

**Tourismusbüro in der Vinfothek  
Schloss Crailsheim**

Schloßstr. 2 | 97348 Rödelsee  
Telefon 09323 - 877 3663  
info@vinfothek-roedelsee.de  
www.vinfothek-roedelsee.de

Mehr Infos?

