

Rödelseer Wanderungen



**Die schönsten Wander- und
Spazierwege in und um Rödelsee**

Übersicht der Wanderwege



Wein & Wahrheit

Digitaler Bildstockweg

6



TraumRunde – Rödelsee

8



TraumRunde – Schwanberg

10

R1

Wanderweg – Steinbruchweg

12

R2

Kleiner Spazierweg

14

R3

Großer Spazierweg

16

Rödelseer-Spaziergang

18

R5

Schwanberg-Rundgänge

(Rundgang Schwanbergsplateau – früher Zwerg)

20

R6

Schwanberg-Rundgänge

(Rundgang Schwanbergsplateau – früher Frosch)

22

R7

Schwanberg-Rundgänge

(Rundgang Schlosspark – früher Prinzessin)

22

Überregionale Wanderwege

24

Rödelseer Weinbergslagen

26

Genießen in Rödelsee

28

Wiederkehrende Veranstaltungen

31



Liebe Wanderer,

der Landkreis Kitzingen im allgemeinen und der Schwanberg im besonderen sind ein wahres „Wanderparadies“. Hiervon können Sie sich auf verschiedensten Wegen immer wieder gerne überzeugen. Viele naturnahe oder befestigte und gut ausgeschilderte Wanderwege laden zu jeder Jahreszeit dazu ein, die Ruhe und die frische Steigerwald-Luft zu genießen und viel Interessantes in und rund um den „Heiligen Berg“ (Schwanberg) zu entdecken. Entlang der Wege finden Sie immer wieder Informationen, Schutzhütten und Ruhebänke, die anregen oder zu einer Rast einladen.

In der Wanderbroschüre „Wanderwege“ hat die Gemeinde mit Unterstützung vom AK Wanderwege interessante Wandervorschläge rund um Rödelsee und den Schwanberg

zusammengestellt und beschrieben. Es gibt sowohl leichte, mittlere als auch anspruchsvolle Touren, so dass für jeden etwas dabei ist.

Entdecken Sie die Landschaft rund um Rödelsee bei Spaziergängen oder ausgedehnten Wanderungen. Verbinden Sie Ihre Wanderung mit einem Besuch unserer Winzer, der Gastronomie oder unseres Dorfladens. Selbstverständlich sind Sie auch zu unseren schönen Festen und Veranstaltungen im Jahreslauf herzlich eingeladen.

Weitergehende Informationen erhalten Sie in unserem „Dorfladen“ (Ortsmitte, Ecke Zehntgasse/Bachgasse, Tel. : 09323 3094) oder im Internet unter www.roedelsee.de.

Ich wünsche Ihnen einen erholsamen Aufenthalt bei uns, genießen Sie die entspannende Atmosphäre und die reizvolle Landschaft auf dem und am Fuße des Schwanbergs.

Mit freundlichen Grüßen

Ihr
Burkhard Klein, 1. Bürgermeister





Digitaler Bildstockweg

Seit Jahrhunderten ranken sich viele Geschichten und Legenden um Rödelsee und „seinen Schwanberg“ – ein ganz besonderer Berg. Nicht nur aufgrund der berühmten Weinlagen an den Hängen, sondern auch wegen der spirituellen Aura, die ihn umgibt.

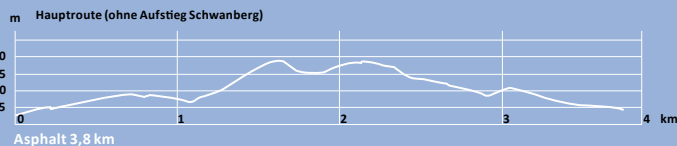
Der digitale Bildstockweg „**Wein und Wahrheit**“ illustriert und informiert auf ca. 3 km Länge über die Besonderheiten von Wein und Religion in und um Rödelsee.

Die Bildstockstelen liefern über **QR-Codes** für Smartphones weiterführende Informationen u.a. zum **Kloster** auf dem Schwanberg mit seiner Heiligenlegende, zur **Einsiedelei** am Waldrand, zu den **Weinheiligen** der Franken und zum **Jüdischen Friedhof** aber auch zu Sitten und Bräuchen im Kirchen- und Weinjahr.

Mehr Infos? Hier scannen!

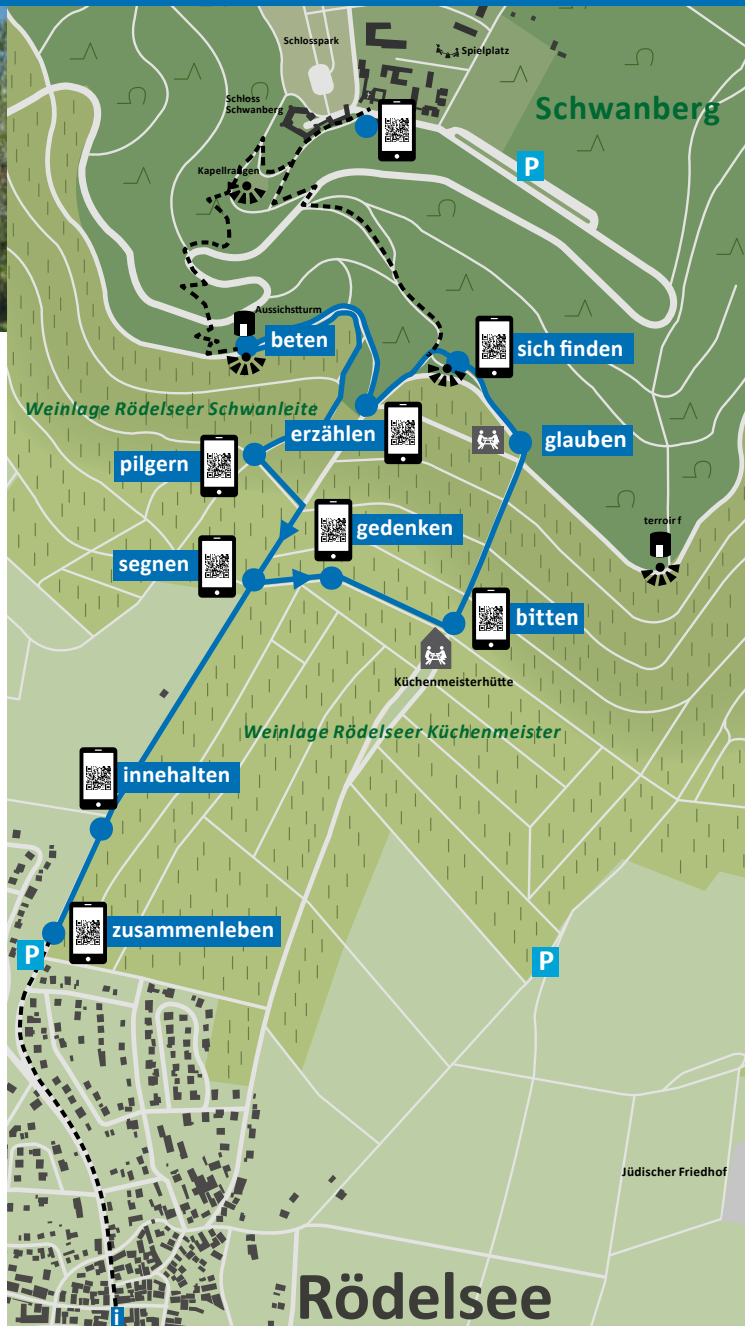


Streckeninformation



Länge: 3,8 km
Dauer: 1:20 h
Schwierigkeit: leicht

Höchster Punkt: 340 m
Niedrigster Punkt: 260 m





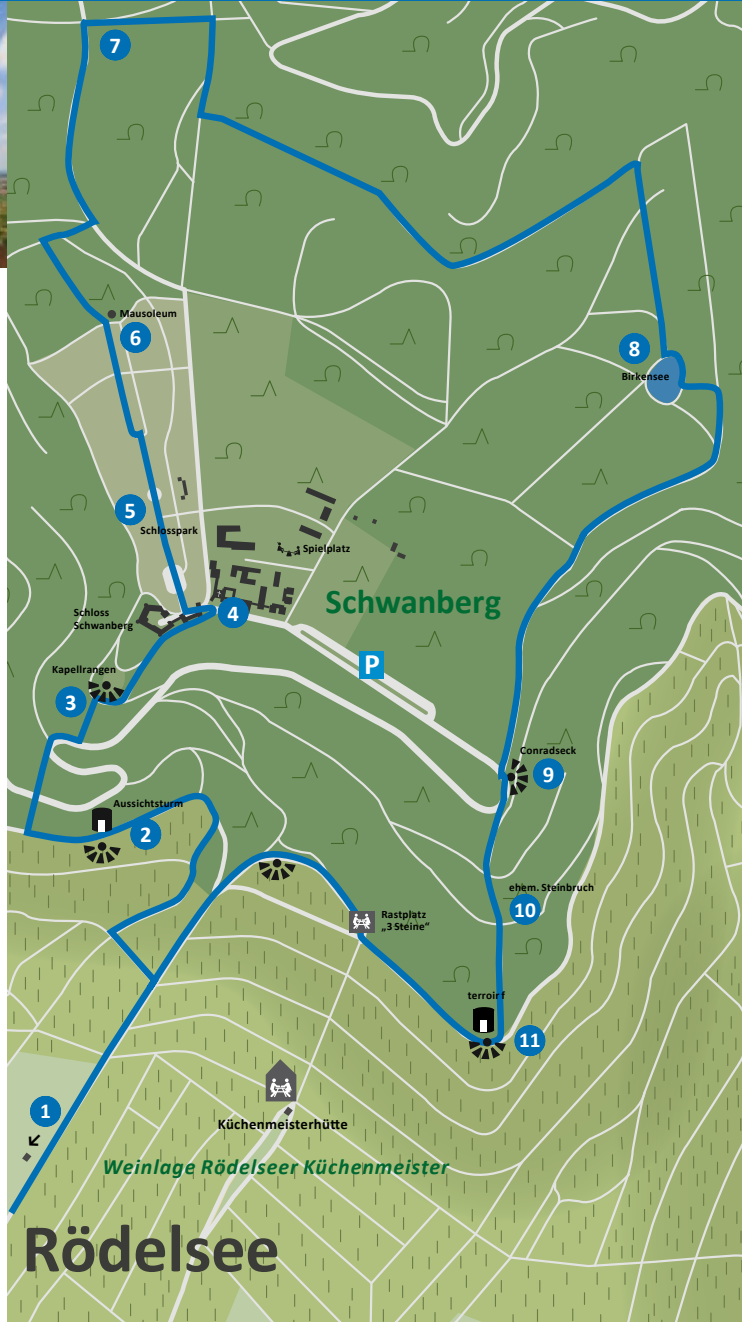
TraumRunden sind besonders imposante Wanderwege im Landkreis Kitzingen (gesamt 8), zwei davon sind in Rödelsee und auf dem Schwanberg.

Von Rödelsee auf den Schwanberg

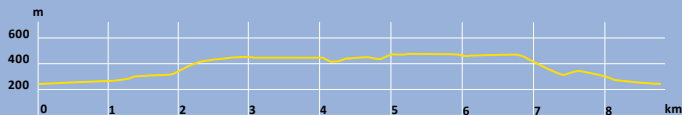


Startpunkt ist der Wanderparkplatz direkt vor den „**Weinbergen**“ ①. Der Weg führt bis an die Waldgrenze, dann links Richtung „**Rödelseer Aussichtsturm**“ ②. Nach 150 m rechts in den Wald, nach der Schwanbergsstraße auf dem „**Zick-Zack**“ Pfad am Hang entlang bis auf eine Schotterstraße. Dort links einige hundert Meter der Beschilderung folgen, anschließend weiter rechts auf den „**Kapellrangen**“ ③. Dort sind noch die Fundamente einer „Walburgiskapelle“ zu sehen. Zudem belohnt Sie eine phantastische Sicht, z. B. bis in die Rhön. Ein Weg und einige Stufen aufwärts führen am Schloss vorbei bis auf den Platz vor der „**St. Michaelskirche**“ ④. Einkehrmöglichkeit nebenan im **Café** mit Biergarten.

Der Weg geht dann weiter Richtung Schloss, über die Treppen in die einmalige Garten- und Parkanlage des **Schlossparks** ⑤, angelegt Anfang der 20-iger Jahre. Beim „**Mausoleum**“ ⑥ geht es links vorbei am Zypressensee bis die geschotterte Straße im „**Friedwald**“ auftaucht. Danach links bis zum „**Keltenwall**“ ⑦. Über den „Wald- und Grenzweg“ erreicht man nach einiger Zeit den „**Birkensee**“ ⑧. Der Weg geht links am See vorbei und führt über den Grenzweg zum Aussichtspunkt „**Conradsecks**“ ⑨. Dann beginnt der steile Abstieg am **ehem. Steinbruch** ⑩ vorbei zum Turm „**terroir f**“ ⑪, einem besonderen „Ort des Weines“ mit Aussicht. Von dort führt Sie der Weg zurück nach Rödelsee mit guten Einkehrmöglichkeiten.



Streckeninformation



Weg/Pfad 10,5 km

Länge: 10,5 km
Dauer: rd. 3:15 Std.
Schwierigkeit: schwer

Höchster Punkt: 470 m
Niedrigster Punkt: 240 m





Auf dem Schwanbergsplateau

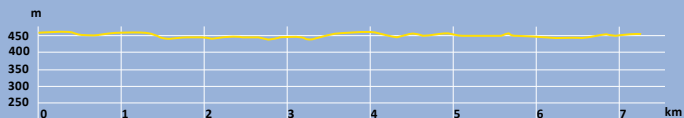


Vom „Parkplatz Schwanberg“ geht es ein kurzes Stück auf dem Waldweg neben der Straße zurück zum Aussichtspunkt **„Conradseck“ 1** (Gedenkstein des Heimatdichters Conrad) mit einem phantastischen Fernblick. Von hier führt der beschilberte Weg auf einem schmalen Pfad in den Wald. An einer 90°-Biegung wird der **„Iphöfer Knuck“ 2** (frühe Burgbefestigung) erreicht. Weiter geht es links an historischen Grenzsteinen vorbei bis zum **„1. Keltenwall“ 3** über schöne Waldwege, bis schließlich der **„2. Keltenwall“ 4** auftaucht. Folgen Sie dem Weg links und überqueren Sie die Schotterstraße bis zum **„Steigerwald Panorama-Weg“**, dem Sie dann nach links folgen. Anschließend geht es auf dem Hauptweg zunächst links und nach 100 m rechts auf die Schotterstraße, der Sie in den Bereich des **„Friedwaldes“ 5** führt.

Linkerhand wird der Versammlungsplatz Friedwald mit dem **„Schutzmantel-Christus“** passiert. Von dort verläuft der Weg rechts am Zypressensee vorbei zum **„Mausoleum“ 6** und dann in den **„Schlosspark“ 7**: hier eröffnet sich ein 8 ha großes Garten- und Parkgelände mit besonderer Gartenarchitektur. Sie flanieren durch ein herrliches Ambiente, am **„Neptunbrunnen“** und dem **„Alpinum“** vorbei hin zum **„Obelisk“**. An der Treppenanlage begleiten Sie die Figuren von „Pippin“ und „Hadeloga“ in den Vorhof des **„Schlosses Schwanberg“ 8** (*Schloss Innenhof nicht zugänglich*). Zurück zum Parkplatz geht es nach links an der **„St. Michaelskirche“** vorbei. Zum Abschluss bietet sich als Einkehr **„Cafe & Wein“** an, bei schönem Wetter auch der Biergarten mit herrlichem Fernblick. Von dort sind es nur wenige hundert Meter zum Ausgangsort.



Streckeninformation



Weg/Höhd 7:1km

Länge: 7,2 km **Höchster Punkt:** 460 m
Dauer: rd. 2:15 Std. **Niedrigster Punkt:** 440 m
Schwierigkeit: mittel



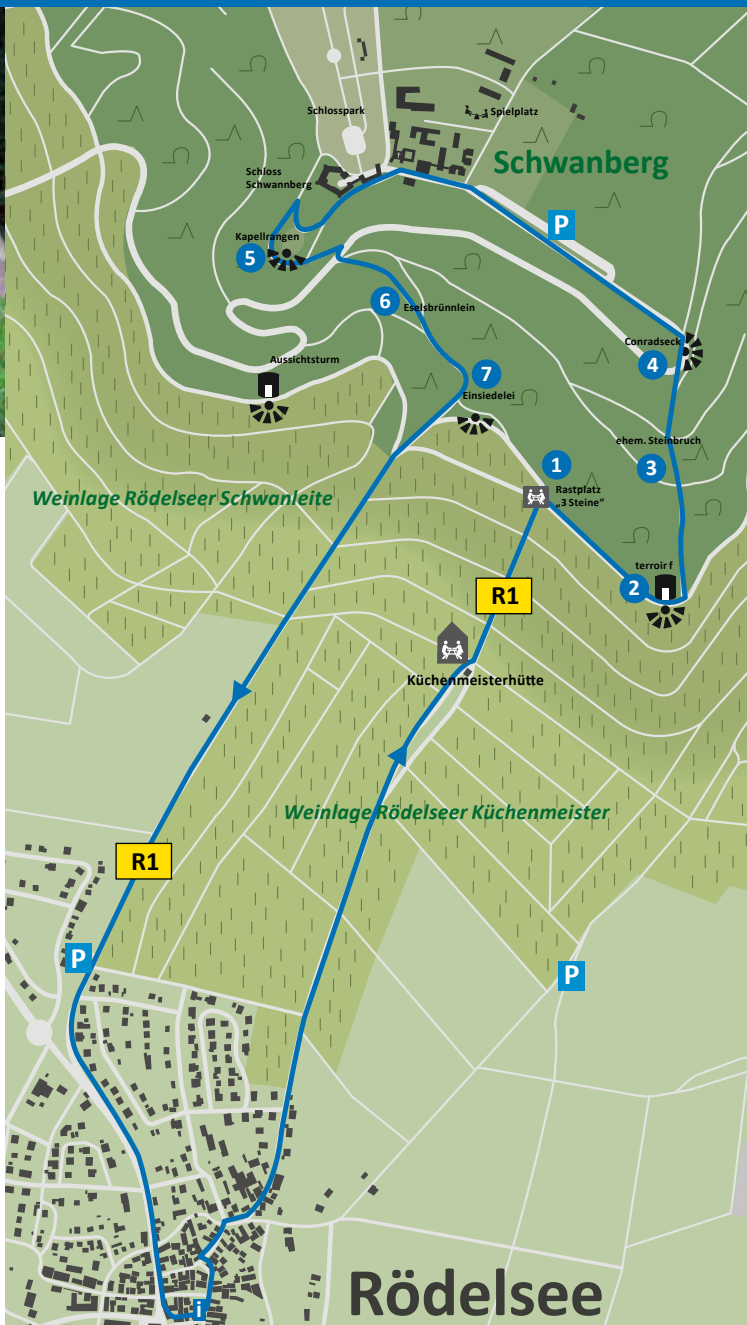


Steinbruchweg

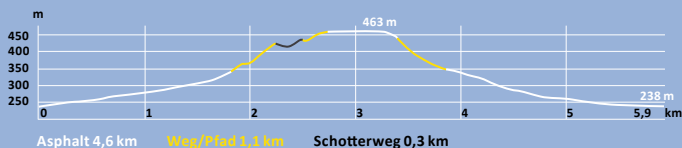
Auf der Küchenmeisterstraße geht es durch die Weinberge vorbei an der **Küchenmeisterhütte** bis zu dem Rastplatz „**3 Steine**“ **1**, dort rechts, zwischen Waldrand und Weinbergen, hoch zum **Aussichtsturm terroir f.** **2** Nach der Treppe dem Pfad bergauf folgen, vorbei am **Naturschutzgebiet Steinbruch** **3** (auf eigene Verantwortung gerne zu betreten) hoch zum **Conradseck** **4** mit schönem Aussichts panorama. Der Weg geht am Parkplatz vorbei Richtung Café und **St. Michaelskirche**. Die Treppen führen abwärts am Schloss vorbei zum **Kapellrangen-Aussichtsplateau**. **5** Danach Abstieg durch den Wald nach Rödelsee, vorbei am **Eselsbrünnlein** **6** und der **Einsiedelei**. **7** Jetzt wieder an den Hecken die befestigten Weinbergswegen zurück nach Rödelsee.

Anforderung des Weges:

Bis zum Waldrand und „terroir f“ alles stetig bergauf. Im Wald nach dem ehemaligen Steinbruch geht es steil hoch bis auf das Schwanbergsplateau. Waldwege und Stufen führen abwärts, bis an der Waldgrenze wieder die befestigten Weinbergswegen kommen. Kann auch umgekehrt begangen werden.



Streckeninformation



Länge: 6 km
Dauer: 2:15 h
Schwierigkeit: mittel

Höchster Punkt: 463 m
Niedrigster Punkt: 238 m





Auf befestigten Weinbergswegen durch die Weinbergslagen „Küchenmeister“ und „Schwanleite“

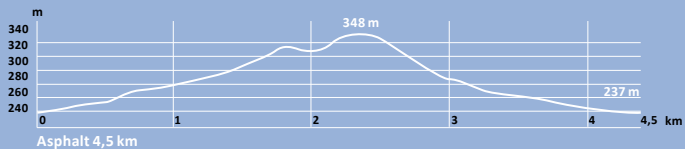
Der Spazierweg führt durch die Weinbergslage Küchenmeister. Vorbei an der **Küchenmeisterhütte** ① hoch bis zu den „**3 Steinen**“. ② Dann ist noch ein Aufstieg rechts hoch zum **Aussichtspunkt terroir f** ③ möglich. Danach wieder zurück, immer geradeaus bis zur Hecke und an dieser entlang zurück nach Rödelsee. Die Hecke begrenzt die Weinbergslagen „Schwanleite“ und „Küchenmeister“.

Anforderung des Spazierweges:

Nach der Küchenmeisterhütte geht es bis zum Waldrand etwas steiler hoch. Es sind alles befestigte Weinbergswegen. Leicht mit normalem Schuhwerk zu begehen. Kinderwagengeeignet. Der Weg kann auch in umgekehrter Richtung begangen werden.



Streckeninformation



Länge: 4,5 km
Dauer: 1:30 h
Schwierigkeit: leicht

Höchster Punkt: 348 m
Niedrigster Punkt: 237 m



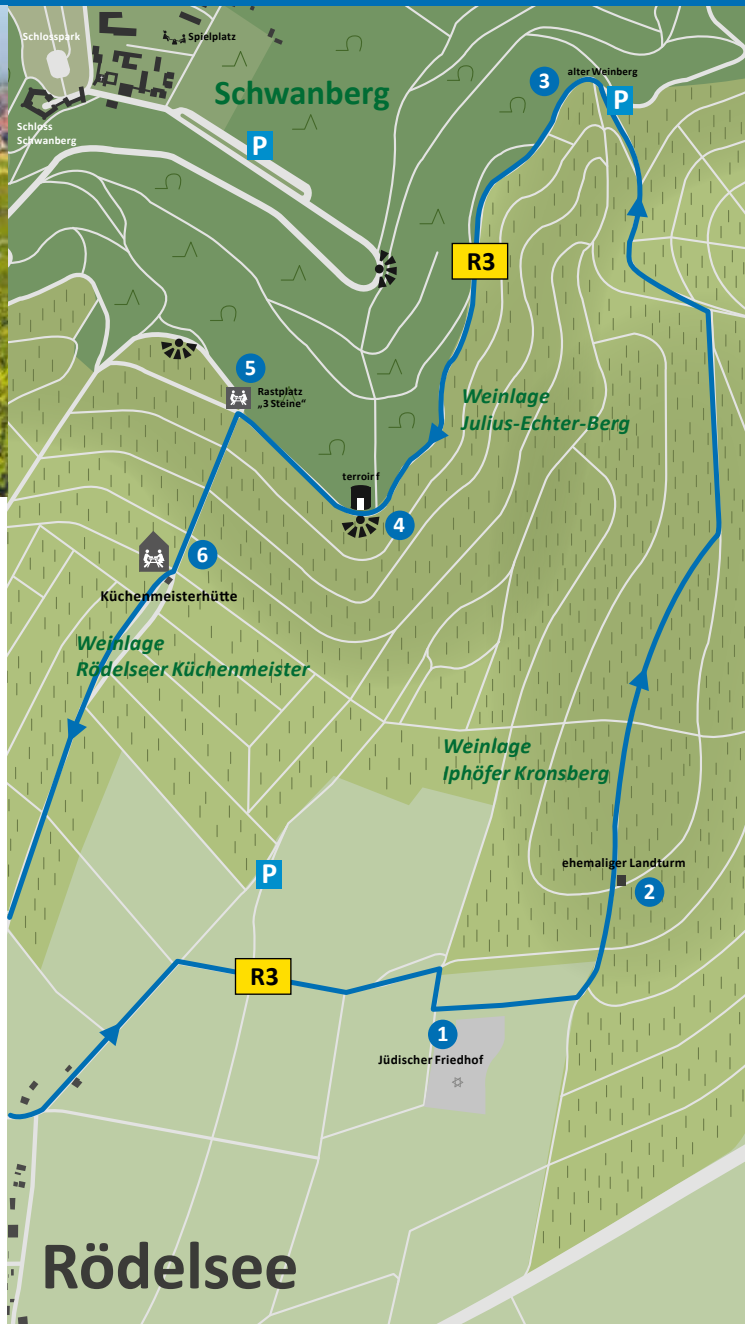


Auf befestigten Wegen durch die Weinbergslagen „Küchenmeister“, „Kronsberg“ und „Julius-Echter-Berg“

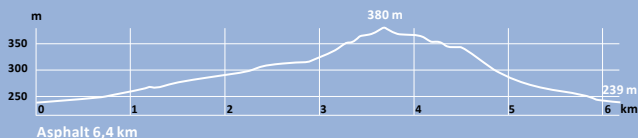
Der Spazierweg führt über die alte Iphöfer Straße an Gärten, Äckern und Wiesen vorbei Richtung **Jüdischer Friedhof 1**. Es geht durch die Iphöfer Weinbergslage Kronsberg, vorbei am **ehemaligen Landturm 2** bis hoch zum Parkplatz am Waldrand. Dort ist ein **historischer Weinberg 3** aus früherer Zeit mit Trockenmauern neu angelegt. Der Weg führt oberhalb der Weinbergslage „Julius-Echter-Berg“ und am Waldrand entlang Richtung Rödelsee bis zum Weintempel **terroir f. 4**. Nach einem Stück bergab, am Rastplatz „**3 Steine**“ **5** biegt man links durch die **Weinbergslage „Küchenmeister“** über die **Küchenmeisterhütte 6** Richtung Rödelsee.

Anforderung des Spazierweges:

*Es sind fast alles befestigte Weinbergswege.
Lediglich ca. 300m am „Jüdischen Friedhof“ sind Feldweg.
Alles mit normalem Schuhwerk zu begehen.
Kinderwagengeeignet.
Der Weg kann auch in umgekehrter Richtung begangen werden.*



Streckeninformation



Länge: 6,4 km
Dauer: 2:00 h
Schwierigkeit: leicht

Höchster Punkt: 380 m
Niedrigster Punkt: 239 m



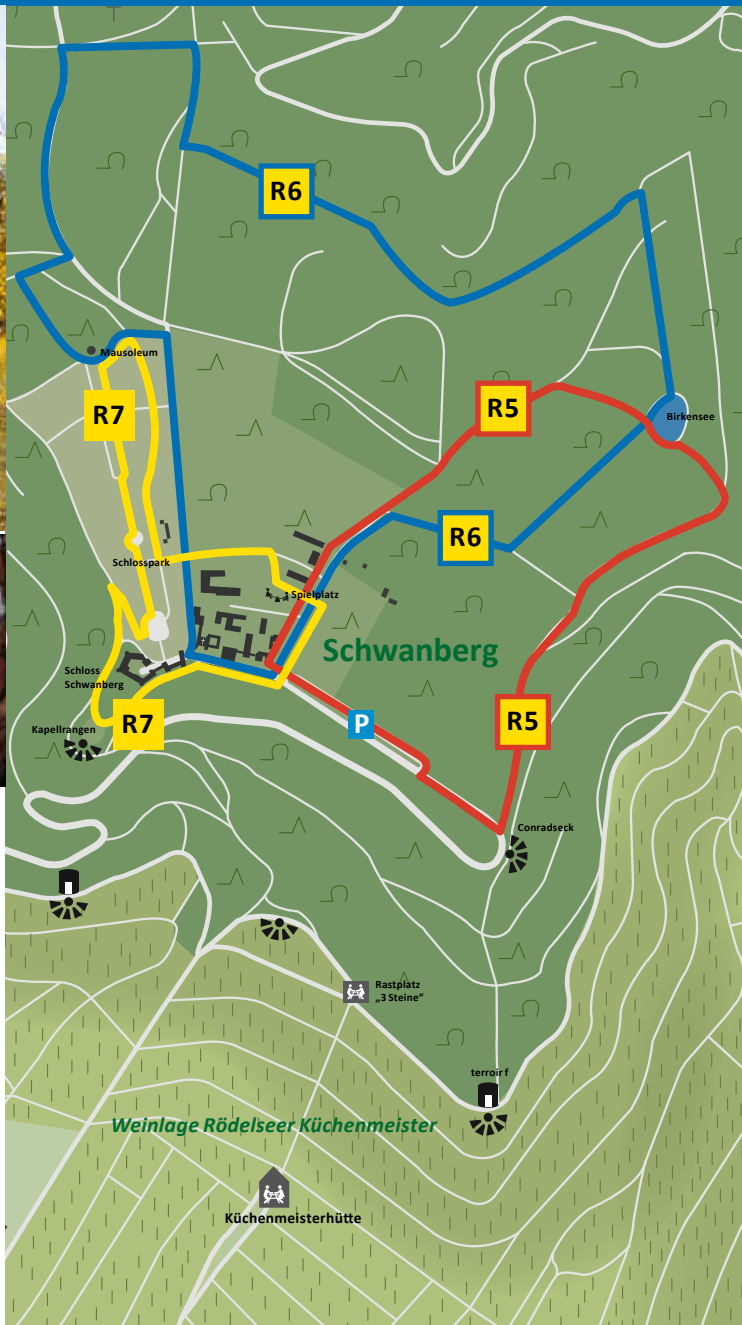
Rödelseer-Spaziergang



Ein erlebnisreicher Rundgang

Der Spaziergang ist ein erlebnisreicher Rundgang in Rödelsee, Fröhstockheim und auf dem Schwanberg. Ein gesonderter Flyer „Rödelseer Spaziergang“ erläutert kurz die einzelnen Sehenswürdigkeiten.

- 1 Wasserschloss Crailsheim, Fröhstockheim
- 2 Evang. Kirche St. Laurentius, Fröhstockheim
- 3 Kolonialmuseum Fröhstockheim
- 4 Schloss Crailsheim in Rödelsee
- 5 ehem. Castell'sches Amtshaus
- 6 Evang. Kirche St. Bartholomäus, Rödelsee
- 7 Kath. Kirche St. Bartholomäus, Rödelsee
- 8 Rathaus
- 9 Schlossgarten mit Mehrgenerationenspielplatz
- 10 Elfleinhäusla, ehem. Schmiede und Wagnerei
- 11 Ebracher Hof
- 12 Jüdischer Friedhof
- 13 Evangelische St. Michaelskirche
- 14 Schlosspark Schwanberg
- 15 Kappelrangen
- 16 Evangelisch-Lutherischer Friedwald

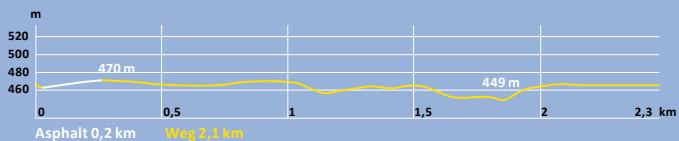


R5

Rundgang Schwanbergplateau (früher Zwerg)

Vom Parkplatz geht es die Straße zurück zum **Conradseck**, mit schöner Aussicht in verschiedene Richtungen. Anschließend den Waldweg entlang bis zum **Birkensee**. Der Waldweg führt am Gutshof, den Funktürmen und dem **Keltenspielplatz** zurück zum Parkplatz, dem Ausgangspunkt.

Streckeninformation R5



Länge: 2,3 km
Dauer: 0:40 h
Schwierigkeit: leicht

Höchster Punkt: 470 m
Niedrigster Punkt: 449 m



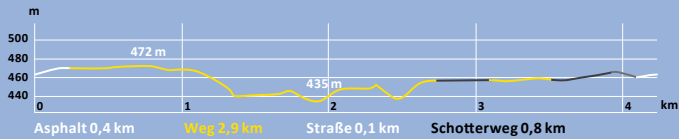
R6

Rundgang Schwanbergsplateau (früher Frosch)

Vom Parkplatz geht es rechts die Straße Richtung Gutshof entlang, an den Funktürmen vorbei. Der Weg führt bis zum **Birkensee** weiter bis er auf den Grenzweg stößt. Dann nach links abbiegen zum **Keltenwall**. Anschließend links weiter, bis zum Hauptweg. Am **Friedwald** rechts abbiegen Richtung **Schlosspark**. Hier geht es weiter bis zur „**St. Michaelskirche**“. Anschließend links halten, bis der Parkplatz wieder erreicht ist.



Streckeninformation R6



Länge: 4,2 km
Dauer: 1:10 h
Schwierigkeit: leicht

Höchster Punkt: 472 m
Niedrigster Punkt: 435 m



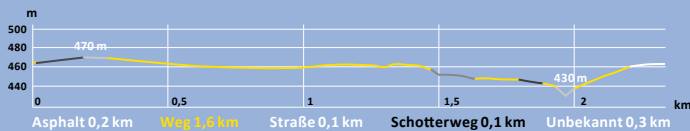
R7

Rundgang Schlosspark (früher Prinzessin)

Vom Parkplatz geht es rechts die Straße bis zum Kelten-spielplatz. Diesen durchqueren Richtung **Schlosspark** und nach rechts den Weg am Schlosspark entlang laufen bis zum **Mausoleum**. Auf der anderen Seite des Parks geht es zurück. Am **Alpinum** führt der Weg abwärts. Es geht an der Rückseite des Schlosses entlang hinunter bis links ein kleiner Weg nach kurzer Zeit hinauf auf den **Kappelrangen** mit seiner überwältigenden Aussicht führt. Der Weg führt an der Westseite des **Schlosses** hinauf zur **St. Michaelskirche** und die Straße entlang zum Parkplatz zurück.



Streckeninformation R7



Länge: 2,3 km
Dauer: 0:45 h
Schwierigkeit: leicht

Höchster Punkt: 470 m
Niedrigster Punkt: 430 m



i 1

Sickergrundweg über Fröhstockheim, Mainbernheim, Iphofen (ca. 11,5 km)

Von der Ortsmitte Rödelsee geht der Fußweg nach Fröhstockheim den Rödelsbach entlang. An der Kirche vorbei, bis es nach dem Flurweg links nach Mainbernheim geht. Den Fußweg bis zur Straße. An der nächsten Kreuzung geht es links an der Ketten- und Gumperts-mühle vorbei nach Iphofen. Wir passieren die Kläranlage und die Fa. Knauf und gehen durchs Mainbernheimer Tor ins Städtchen Iphofen. Schöner Markplatz, weiter zum Rödelseer Tor. Nach kurzer Zeit führt der Weg über die Weinberge zurück am Jüdischen Friedhof vorbei nach Rödelsee.



Blaues Dreieck – von Rödelsee nach Weingartsgreuth (56 km)

Quer durch den Naturpark Steigerwald vom Weinland über den Schwanberg meist durch Wald in den östlichen Teil des Naturparks. Rödelsee, östlich durch die Weinberge auf den Schwanberg nach Birklingen, Oberscheinfeld, Rosenbirkach, Breitenlohe, Warmersdorf, Buchfeld nach Weingartsgreuth.



Grünes Dreieck – von Wiesentheid nach Iphofen (16 km)

Der Fernwanderweg beginnt am Grafensitz Schönborn in Wiesentheid und geht über den historischen Schwanberg in das alte und sehenswerte Iphofen, mit seinem Wahrzeichen, dem Rödelseer Tor. Der Weinort in der historischen Stadt hat viele Sehenswürdigkeiten zu bieten.



Steigerwaldpanoramaweg „5* Premiumweg“ (176 km)

Dieser 5*-Premiumwanderweg führt von Bad Windsheim über mehrere Etappen bis nach Bamberg. Mit vielen Sehenswürdigkeiten, vielfältiger Flora, herrlichen Ausblicken und vielen Informationen. Von Rödelsee/Schwanberg kann er in nördlicher Richtung über Castell, Abtswind, Ebrach, usw. begangen werden. Südlich über Iphofen nach Bullenheim, bis Bad Windsheim.



Weinwanderweg von Prichsenstadt nach Iphofen + Anbindung Rödelsee (30 km)

Der Steigerwald-Weinwanderweg beginnt in Prichsenstadt und geht über Abtswind, Castell und Greuth bis nach Iphofen. Anbindungen bestehen zu den Orten Wiesenbronn, Großlanheim und Rödelsee. Der Weg führt in erster Linie durch Weinberge. Es heißt: Wandern zwischen Wein und Wald. Meist auf befestigten Straßen. Die Anbindung von oder nach Rödelsee ist identisch mit dem R 1 Weg und geht an der Hecke entlang genau zwischen den Weinbergslagen Küchenmeister und Schwanleite bis hoch zur Waldgrenze bzw. den letzten Weinbergen.



Roter Löffel – von Haßfurt nach Uffenheim (115 km)

Der Weg führt fast den gesamten Westtrauf des Steigerwaldes entlang, durch Weinberge und Wald, viele Aussichten in das Steigerwaldvorland und viele schöne Orte mit Besichtigungsmöglichkeiten. Sehr zu empfehlen! Haßfurt/Steinsfeld, Zabelstein, Michelau, Ebrach, Gräfenneuses, Friedrichsberg, Schwanberg, Ruine Speckfeld, Dornheim, Iffigheimer Berg, Hoher Landsberg, Weigenheim, Uffenheim, Custenlohr, Merlbach, Gallmersgarten nach Burgbernheim.



Keltenweg – von Thüringen nach Bad Windsheim (254 km)

Der Weg beginnt in Bad Windsheim und endet im Thüringischen Meiningen. Er führt durch 4 abwechslungsreiche Wanderregionen in Südhüringen und Franken, zwischen Werra, Main und Aisch. Eine der sehr abwechslungsreichen Etappe führt über den Schwanberg. Einst war hier mit 169 ha die größte spätkeltische Höhenbefestigung Frankens. Der Weg kommt von Hellmitzheim und geht bei dieser Etappe nach Castell weiter.





Weinlage „Rödelseer Küchenmeister“

Die geografische Lage der Weinberge umfasst eine ganze Reihe ursprünglicher Einzellagen wie Rotweg, Schwanleite, Schlossberg und Hoheleite. Die Hanglagen zeigen überwiegend nach Süd und Südwest. Am Ortsrand im Übergang zu den Weinbergen Richtung Schwanberg und bis zur Gemarkungsgrenze Iphofen auf einer Höhe von 250 bis zu 360 m ü.N.N. erstreckt sich die Lage Küchenmeister.

Auf Grund der günstigen geografischen Lage genießen die Weinberge den Wind- und Wetterschutz des Berges. Vor allem kann im Herbst die warme Nachmittags- und Abendsonne ihre besondere Reifewirkung auf die Trauben entfalten. Die Weine der Lage Küchenmeister gelten seit alters her als Spitzenweine in Franken und wurden schon früher von bekannten Persönlichkeiten (z. B. Geheimrat J. W. von Goethe) bevorzugt genossen. Der hohe Mineralgehalt gepaart mit einer feinen würzigen Frucht lassen die Weine unverkennbar reifen. Der sehr hohe Anteil an Silvanerreben in dieser Lage prägt den Bekanntheitsgrad.

Weinlage „Rödelseer Schwanleite“

Der Name der Weinbergslage gehört zu den ältesten Lagenamen in Franken. Erwähnung findet sie bereits durch eine Schenkungsurkunde an das Kitzinger Frauenkloster um 1032.

Aus einer Vielzahl kleinerer Einzellagen wie Vilzena, Neuberg, Hafft, Katzenstirn und Spieß wurden die Weinberge nördlich des Fußweges zum Schwanberg mit der alten Lagenbezeichnung Schwanleite neu bezeichnet. In dieser Lage sind überwiegend die Rebsorten Müller-Thurgau, Bacchus und Scheurebe angepflanzt. Die geografische Ausrichtung der Lage geht von Süd bis West. Die Weine dieser Lage gelten als ausdrucksstark in ihrer Frucht und ergeben sehr gute Schoppenweine.

Informationen

Die wichtigsten Rebsorten in Rödelsee:

Über 42 % Silvaner (Rödelsee ist die Gemeinde in Franken, mit dem höchsten Silvaneranteil!), ca. 17 % Müller-Thurgau, rund 10 % Bacchus. Weitere Weißweinsorten sind: Kerner, Scheurebe, Riesling, Perle, Gewürztraminer, Ruländer, Weißer Burgunder, Rieslaner, Kanzler, Johanniter, Sauvignon blanc.

Der Rotweinrebenanteil in Rödelsee liegt bei 15%. Unter anderem: Domina, Spätburgunder, Dornfelder, Portugieser, Schwarzriesling, Frühburgunder, Acolon, Regent, Cabernet Dorsa.



Gastronomie

Restaurant Der Löwenhof

An den Kirchen 14
97348 Rödelsee
Telefon: 09323 - 87 68 42
www.der.loewenhof-roedelsee.de

Zum Rödelseer Schwan Hotel & Restaurant

Am Buck 1
97348 Rödelsee
Telefon: 09323 - 87 14 0
www.landhotelschwan.de

Gasthaus Winzerstube

Wiesenbronner Straße 2
97348 Rödelsee
Telefon: 09323 - 52 22
www.winzerstube-roedelsee.de

Brozeitstüble Martin Roßmark

Bachgasse 14
97348 Rödelsee
Telefon: 09323 - 12 05

Weingut & Häckerstube Vollhals

Crailsheimstraße 3
97348 Rödelsee
Telefon: 09323 - 37 38
www.weingut-vollhals.de

Weincafe Heß

Alte Iphöfer Straße 15a
97348 Rödelsee
Telefon: 09323 - 80 44 85
www.weinwerkstatt-hess.de

Cafe & Wein

Schwanberg 3
97348 Rödelsee
Telefon: 09323 - 32 13 0
www.cafe-schwanberg.de

Weingüter

Weingut Hemberger

Aussiedlerhof 3
97348 Rödelsee
Telefon: 09323 - 435
www.weingut-hemberger.de

Weinwerkstatt Stefan Heß

Alte Iphöfer Straße 15a
97348 Rödelsee
Telefon: 09323 - 80 44 85
www.weinwerkstatt-hess.de

Weingut Michael Melber

Dorfgraben 1
97348 Rödelsee
Telefon: 09323 - 34 96
www.weingut-melber.de

Weingut Meyer

Alte Iphöfer Straße 15b
97348 Rödelsee
Telefon: 09323 - 51 98
www.weingut-karl-meyer.de

Schloss Crailsheim Wein Galerie Winzergemeinschaft Franken eG

Schloßstraße 2
97348 Rödelsee
Telefon: 09323 - 36 16
www.schloss-crailsheim.de

Weingut Vollhals

Crailsheimstraße 3
97348 Rödelsee
Telefon: 09323 - 37 38
www.weingut-vollhals.de

Weingut Paul Weltner

Wiesenbronner Straße 17
97348 Rödelsee
Telefon: 09323 - 36 46
www.weingut-weltner.de

Weinmanufaktur 3 Zeilen – Christian Ehrlich

Heinrich-Wiegand-Str. 2
97348 Rödelsee
Telefon: 09323 - 87 64 54
www.3-zeilen.de

Übernachten

Zum Rödelseer Schwan Hotel & Restaurant

Am Buck 1
97348 Rödelsee
Telefon: 09323 - 87 14 0
www.landhotelschwan.de

Hotel Stegner Rödelsee

Mainbernheimer Straße 26
97348 Rödelsee
Telefon: 09323 - 87 21 0
www.hotel-stegner.de

Geistliches Zentrum Schwanberg, Gästezimmer, Ferienwohnungen

Schwanberg 2
97348 Rödelsee-Schwanberg
Telefon: 09323 - 32 12 8
www.schwanberg.de

Gästehaus Sulzbacher

Dorfgraben 9
97348 Rödelsee
Telefon: 09323 - 55 10
www.gaestehaus-sulzbacher.de

Gästezimmer Demel

Wiesenbronner Str. 5
97348 Rödelsee
Telefon: 09323 - 16 99
www.gaestezimmer-demel.de

Ferienwohnung „Haus-Bayer“

Frühstockheimer Weg 8
97348 Rödelsee
Telefon: 09323 - 37 56
www.haus-bayer.de

Ferienwohnung Brand Ziegenhorn

An der Schwanleite 2
97348 Rödelsee
Telefon: 09323 - 15 92
www.fewo-brand-ziegenhorn.de

Ferienhaus Linke

Hauptstraße 7
97348 Fröhstockheim
Telefon: 09323 - 15 10

Familie Gruschke

Mainbernheimer Str. 21
97348 Rödelsee
Telefon: 09323 - 51 41

Einkaufen, Touristinfo, Kaffee

Dorfladen Rödelseer Markt

Ecke Bachgasse / Zehntgasse 1
97348 Rödelsee
Telefon: 09323 - 30 94
info@roedelsee.de

Öffnungszeiten

Montag – Freitag: 6.30 Uhr – 18.00 Uhr
Samstag: 6.30 Uhr – 13.00 Uhr

Wiederkehrende Veranstaltungen



Rödelseer Frühling

Ausstellung Gartenaccessoires und vieles mehr
Letztes Wochenende im April

Schwandertag

Wandertag um den Schwanberg, 1. Mai

Weinfest

1. Wochenende im Juli, Freitag bis Montag

Kirchweihfeste

Fröhstockheim, Wochenende nach dem 10. August,
Rödelsee 1. Wochenende im September

Schwanbergtag

Gottesdienst und Begegnungen
Letztes Wochenende im Juni

Erntedankmarkt

1. Wochenende im Oktober

Christkindles Werkstätten im Schloss Crailsheim Rödelsee

Eine Woche vor 1. Advent



Weitere Informationen zu Rödelsee,
Fröhstockheim und Schwanberg finden Sie unter:

www.roedelsee.de



Gemeinde Rödelsee
An den Kirchen 2 | 97348 Rödelsee
Telefon 09323 - 89952 | info@roedelsee.de



Diese Maßnahme wurde gefördert durch das Bayerische Staatsministerium für Ernährung, Landwirtschaft und Forsten im Rahmen des integrierten Entwicklungsprogrammes für den Weinbau.

Herausgeber: Gemeinde Rödelsee
Fotos: privat, @coverpicture